




















Änderungen der Anlage 2
 (zu § 1 Abs. 1 LROP-VO)






LANDES-RAUMORDNUNGSPROGRAMM
 NIEDERSACHSEN

Zeichnerische Darstellung

Ziele der Raumordnung

	Sicherungsgebiet Biosphärenreservat	3.1.4
	Vorranggebiet	
	- Torferhaltung	3.1.1
	- Biotopverbund	3.1.2
	- Biotopverbund (linienförmig)	3.1.2
	- Biotopverbund (Querungshilfe)	3.1.2
	- Natura 2000	3.1.3
	- kulturelles Sachgut	3.1.5
	- Wald	3.2.1
	- Rohstoffversorgung (nachrichtlich: Gebietsnummer)	3.2.2
	- Trinkwassergewinnung (nachrichtlich: Gebietsnummer)	3.2.4
	- Güterverkehrszentrum	4.1.1
	- Hauptseisenbahnstrecke	4.1.2
	- sonstige Eisenbahnstrecke	4.1.2
	- Schifffahrt	4.1.4
	- Erprobung der Windenergienutzung auf See	4.2.1
	- Erprobung erneuerbarer Energieerzeugung auf See	4.2.1
	- großtechnische Energieanlagen	4.2.2
	- Leitungstrasse	4.2.2
	- Kabeltrassenkorridor Gleichstrom	4.2.2
	- Kabeltrasse für die Netzanbindung (Land)	4.2.2
	entfallende Vorranggebiete	
	- Torferhaltung	3.1.1
	- Rohstoffgewinnung (nachrichtlich: Gebietsnummer)	3.2.2
	- Güterverkehrszentrum	4.1.1
	- Hauptseisenbahnstrecke	4.1.2
	- Schifffahrt	4.1.4
	- Leitungstrasse	4.2.2

Nachrichtliche Darstellungen

	planfestgestellte Kabeltrasse Hilgenriedesiel - Garrel, Ost vom 31.03.2022
	Landesgrenze / Grenze des Planungsraums, soweit im Küstennetz nicht bestimmt
	Linie gemäß Vertrag zwischen der Bundesrepublik Deutschland und dem Königreich der Niederlande über die Nutzung und Verwaltung des Küstenmeers zwischen 3 und 12 Seemeilen vom 24.10.2014 sowie gemäß Zusatzabkommen zum Ems-Dollart- Vertrag vom 14.05.1962
	Kreisgrenze
	Mittlere Tide-Hochwasser-Linie (MTHwL)

Darstellungen außerhalb Niedersachsens sind unvollständig.
 Sie dienen lediglich dem Verständnis des Planungszusammenhangs.

DIE NIEDERSÄCHSISCHE LANDESREGIERUNG

Kartengrundlage:
 Digitale Topographische Karte 1:500 000
 © GeoBasis-DE / BKG 2022

Maßstab 1 : 500 000

