



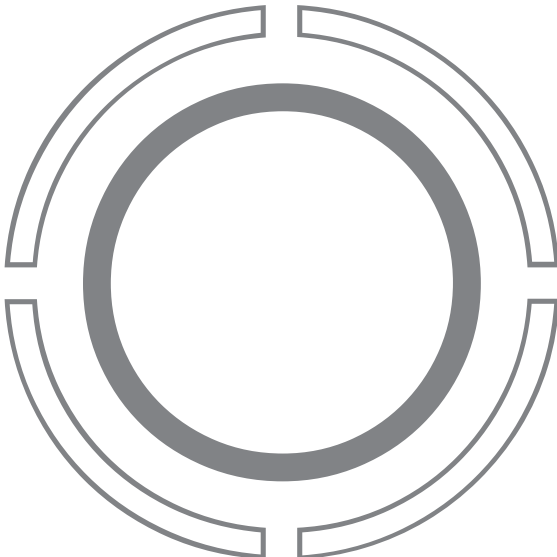

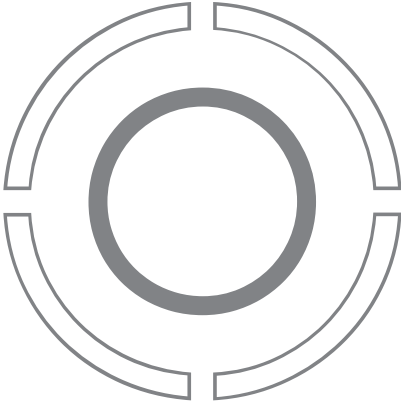









**Aufbau der beschreibenden und zeichnerischen Darstellung der  
Regionalen Raumordnungsprogramme;  
Regelungsinhalte von Planzeichen**

- 01 <sup>1</sup>Der Aufbau der beschreibenden Darstellung der Regionalen Raumordnungsprogramme hat in den Grundzügen dem dieser Verordnung zu entsprechen. <sup>2</sup>In die Regionalen Raumordnungsprogramme übernommene Ziele oder Grundsätze der Raumordnung sind durch Verweise auf die entsprechenden Ziffern dieser Verordnung kenntlich zu machen. <sup>3</sup>Die Ziele der Raumordnung sind durch Fettdruck zu kennzeichnen.
- 02 <sup>1</sup>Grundlage der zeichnerischen Darstellung der Regionalen Raumordnungsprogramme sind die Topographische Karte im Maßstab 1 : 50 000, deren digitale Rasterdaten oder ein gleichwertiges digitales Landschaftsmodell.  
<sup>2</sup>Für die Übernahme und räumliche Konkretisierung der Ziele und Grundsätze dieser Verordnung und der daraus abgeleiteten Festlegungen der Regionalen Raumordnungsprogramme sind die in Ziffer 04 aufgeführten farbigen Planzeichen zu verwenden; sofern im Hinblick auf die Lesbarkeit der zeichnerischen Darstellungen Abweichungen von diesen Planzeichen notwendig werden, sind diese mit der obersten Landesplanungsbehörde abzustimmen. <sup>3</sup>Die Planzeichen können auch digital erstellt werden.  
<sup>4</sup>Soweit für Festlegungen der Regionalen Raumordnungsprogramme keine Planzeichen vorgegeben sind, sollen diese im Hinblick auf eine landesweite Standardisierung mit der obersten Landesplanungsbehörde abgestimmt werden.  
<sup>5</sup>Durch Textziffern in der Legende der zeichnerischen Darstellung ist auf die entsprechenden Aussagen der beschreibenden Darstellung hinzuweisen.
- 03 <sup>1</sup>Bestandsdarstellungen und rechtsverbindliche Planungen sollen nur insoweit in die zeichnerische Darstellung aufgenommen werden, als sie für die Entwicklung des Planungsraumes von Bedeutung sind und gesichert werden sollen.  
<sup>2</sup>Darstellungen außerhalb des Planungsraumes sollen nachrichtlich aufgenommen werden, soweit es sich um grenzüberschreitend abgestimmte Planungsziele handelt oder dies zum Verständnis des Planungszusammenhangs notwendig ist. <sup>3</sup>In der Legende ist darauf hinzuweisen, dass es sich hierbei um nachrichtliche Darstellungen handelt.
- 04 Planzeichen für die zeichnerische Darstellung der Regionalen Raumordnungsprogramme sind:








Ifd. Nr.	Art des Planzeichens,	Planzeichen	Bezeichnung	Entsprechende Festlegung im LROP, Ziffer
1.	U		<b>Lärmbereich, Vorbehaltsgebiet</b>	2.1 07
2.	U	<p data-bbox="446 840 646 873">55.0 dB(A) LDEN</p> 	<p data-bbox="861 851 1165 952"><b>Siedlungsbeschränkungsbereich, Vorranggebiet</b></p> <p data-bbox="861 963 1165 1064">(mit Angabe der Isophone für die äußere Abgrenzung)</p>	2.1 08
3.	F		<b>Vorranggebiet hafenorientierte wirtschaftliche Anlagen</b>	2.1 09
4.	S		<b>Oberzentrum</b>	2.2 01

S=Symbol  
F=Fläche  
U=Umgenzung  
L=Linie









Ifd. Nr.	Art des Planzeichens,	Planzeichen	Bezeichnung	Entsprechende Festlegung im LROP, Ziffer
S=Symbol F=Fläche U=Umgenzung L=Linie				
5.	S		<b>Mittelzentrum mit oberzentralen Teilfunktionen</b>	2.2 01
6.	S		<b>Mittelzentrum</b>	2.2 01
7.	S		<b>Grundzentrum mit mittelzentralen Teilfunktionen</b>	2.2 01

Ifd. Nr.	Art des Planzeichens,	Planzeichen	Bezeichnung	Entsprechende Festlegung im LROP, Ziffer
8.	S		<b>Grundzentrum</b>	2.2 01
9.	U		<b>Vorranggebiet Freiraumfunktion</b>	3.1.1 03
10.	F		<b>Vorranggebiet Torferhaltung</b>	3.1.1 06
11.	F		<b>Vorranggebiet Biotopverbund</b>	3.1.2. 02
12.	F		<b>Vorbehaltsgebiet Natur und Landschaft</b>	3.1.2 05
13.	F		<b>Vorranggebiet Natur und Landschaft</b>	3.1.2. 05
14.	F		<b>Vorbehaltsgebiet Grünlandbewirtschaftung, -pflege und -entwicklung</b>	3.1.2. 05








S=Symbol  
F=Fläche  
U=Umgenzung  
L=Linie

Ifd. Nr.	Art des Planzeichens,	Planzeichen	Bezeichnung	Entsprechende Festlegung im LROP, Ziffer
15.	F		<b>Vorranggebiet Grünlandbewirtschaftung, -pflege und -entwicklung</b>	3.1.2 05
16.	U		<b>Vorranggebiet Natura 2000</b>	3.1.3 02
17.	F		<b>Vorbehaltsgebiet Landwirtschaft</b>	3.2.1. 01
18.	F		<b>Vorbehaltsgebiet Wald</b>	3.2.1 02
19.	U		<b>Vorbehaltsgebiet Rohstoffgewinnung mit Kurzbezeichnung</b> <sup>1)</sup>	3.2.2 02
20.	F		<b>Vorranggebiet Rohstoffgewinnung mit Kurzbezeichnung</b> <sup>1)</sup>	3.2.2 02
21.	F		<b>Vorranggebiet Rohstoffsicherung mit Kurzbezeichnung</b> <sup>1)</sup>	3.2.2 02






1) Ki = Kies und Kiessand, KS = Kieshaltiger Sand, S = Sand, Qu = Quarzsand und Quarzit, To = Ton und Tonstein, K = Kalkstein, Km = Kalk- und Kalkmergelstein, Do = Dolomit, Gi = Gips und Anhydritstein, N = Naturstein, Nw = Naturwerkstein, Kg = Kieselgur, T = Torf, Br = Braunkohle, Ö = Ölschiefer, Kl = Klei.

Ifd. Nr.	Art des Planzeichens,	Planzeichen	Bezeichnung	Entsprechende Festlegung im LROP, Ziffer
22.	U		<b>Grenze der Ausschlusswirkung für Rohstoffgewinnung</b>	3.2.2 08
23.	U		<b>Vorbehaltsgebiet Trinkwassergewinnung</b>	3.2.4 09
24.	U		<b>Vorranggebiet Trinkwassergewinnung</b>	3.2.4 09
25.	U		<b>Vorbehaltsgebiet Hochwasserschutz</b>	3.2.4 12
26.	U		<b>Vorranggebiet Hochwasserschutz</b>	3.2.4 12
27.	S U		<b>Vorranggebiet Güterverkehrszentrum</b>	4.1.1 03
28.	L		<b>Vorranggebiet Haupteisenbahnstrecke</b>	4.1.2 03/04
29.	L		<b>Vorranggebiet sonstige Eisenbahnstrecke</b>	4.1.2 04

S=Symbol  
F=Fläche  
U=Umgenzung  
L=Linie

Ifd. Nr.	Art des Planzeichens,	Planzeichen	Bezeichnung	Entsprechende Festlegung im LROP, Ziffer
30.	L		Vorranggebiet Autobahn	4.1.3 01
31.	L		Vorranggebiet Hauptverkehrsstraße (vierstreifig)	4.1.3 02
32.	L		Vorranggebiet Hauptverkehrsstraße	4.1.3 02
33.	F L		Vorranggebiet Schifffahrt	4.1.4 01
34.	S U		Vorranggebiet Seehafen/Binnenhafen	4.1.4 02
35.	S U		Vorranggebiet Verkehrsflughafen	4.1.5 02
36.	S U		Vorranggebiet Verkehrslandeplatz	4.1.5 03

S=Symbol  
F=Fläche  
U=Umgenzung  
L=Linie

Ifd. Nr.	Art des Planzeichens,	Planzeichen	Bezeichnung	Entsprechende Festlegung im LROP, Ziffer
37.	S U		<p><b>Vorranggebiet</b>  <b>- Großkraftwerk</b>  <b>- Kraftwerk</b>  <b>- Energiegewinnung</b></p> <p>jeweils mit Angabe der Kapazität in MW und der Primärenergie                      (z.B. K = Kohle, W = Wind, G = Gas, Wa = Wasser)</p>	4.2 03/ 04/12
38.	U		<p><b>Grenze der Ausschlusswirkung für Windenergiegewinnung</b></p>	4.2 05
39.	L		<p><b>Vorranggebiet</b>  <b>Kabeltrasse</b>  <b>für die Netzanbindung</b></p>	4.2 05/06 08/09/10
40.	L		<p><b>Vorranggebiet</b>  <b>Leitungstrasse</b></p> <p>(ab 110 kV, mit Angabe der Spannung in kV)</p>	4.2 07
41.	S		<p><b>Vorranggebiet</b>  <b>Entsorgung</b>  <b>radioaktiver Abfälle</b></p>	4.3 02

S=Symbol  
 F=Fläche  
 U=Umgenzung  
 L=Linie