

















RUIMTELIJKE-ORDENINGSPROGRAMMA VOOR DE DEELSTAAT NEDERSAKSEN

Cartografische weergave



Nieuwe bekendmaking 2017

RO-doelstellingen

	Hoofdcentrum	2.2
	Middencentrum met deelfuncties van hoofdcentra	2.2
	Middencentrum	2.2
	Voorrangsgebied	
	- Havengerelateerde economische installaties	2.1
	- Turfbehoud	3.1.1
	- Biotoopnetwerk	3.1.2
	- Biotoopnetwerk (lijnvormig)	3.1.2
	- Biotoopnetwerk (ecoduct)	3.1.2
	- Natura 2000	3.1.3
	- Grondstoffenwinning (ter info: gebiedsnummer)	3.2.2
	- Drinkwaterwinning	3.2.4
	- Goederenverkeerscentrum	4.1.1
	- Zeehaven / binnenhaven	4.1.4
	- Luchthaven	4.1.5
	- Grote energiecentrale	4.2
	- Opslag radioactief afval	4.3
	- Hoofdspoortraject	4.1.2

	- Overig spoortraject	4.1.2
	- Snelweg	4.1.3
	- Hoofdweg, vierbaans	4.1.3
	- Hoofdweg	4.1.3
	- Scheepvaart	4.1.4
	- Leidingtracé	4.2
	- Kabeltracé voor netaansluiting	4.2
	Geschikt gebied	
	- Testen van energie-opwekking op zee	4.2
	Grens uitsluitingswerking voor het testen van energie-opwekking op zee	4.2

Weergaven ter informatie

	Nationaal park	3.1.4
	Biosfeerreservaat	3.1.4
	Deelstaatgrens / grens van het planningsgebied (niet vastgelegd in territoriale wateren)	
	Districtsgrens	
	Gemiddelde hoogwaterstandlijn	

*Op basis van het behoefteplan voor federale rijks- en snelwegen, het concrete traject wordt aangewezen in het kader van hierna volgende procedures.

Weergaven buiten Nedersaksen zijn onvolledig en dienen uitsluitend voor een beter begrip van de plancontext.

De overlapping van bebouwde gebieden met voorrangsaanwijzingen heeft uitsluitend cartografische redenen.

DE DEELSTAATREGERING VAN NEDERSAKSEN

Kaart op basis van:

digitale topografische kaart 1:500.000

© GeoBasis-DE / BKG 2017

Schaal 1:500.000

